

# Löhracker

Massstab 1 : 2'500  
 Äquidistanz 2 m  
 Kartografie Jörg Hubmann  
 Ergänzung Michael Imhof  
 Stand Oktober 2022  
 Bezug



























  
[www.olregiowil.ch](http://www.olregiowil.ch)



100 m



## LEGENDE

	Gebäude		Tunnel, Hügel
	Vordach / Durchgang		Absatz
	Wiese / Rasen		Mauer unpassierbar
	Privatgrund (Sperrgebiet)		Hecke unpassierbar
	befestigte Fläche		Einzelbaum
	Steingarten		Gebüsch
	Sand		Lampe, Flutlicht
	Treppe		Hydrant
	Zaun passierbar		Brunnen
	Zaun unpassierbar		Sitzbank
	Spielgeräte		Abfallkübel
	X Spielgeräte		Mast, Säule
	Tisch, Stein		Gedenkstein, Stele