

Hemberg Dreieggli



























Masstab 1 : 2'000
Äquidistanz 5 m
Kartografie Beat Imhof
Stand März 2021
Bezug


www.olregiowil.ch



50 m

LEGENDE

	Gebäude
	Vordach / Durchgang
	Wiese / Rasen
	Privatgrund (Sperrgebiet)
	befestigte Fläche
	Steingarten
	Sand
	Treppe
	Zaun passierbar
	Zaun unpassierbar
	Spielgeräte
	Spielgeräte
	Tisch, Stein, Fahnen
	Tunnel, Hügel
	Absatz
	Mauer unpassierbar
	Hecke unpassierbar
	Einzelbaum
	Gebüsch, Wald
	Lampe, Flutlicht
	Hydrant, Schacht
	Brunnen
	Sitzbank
	Abfallkübel
	Mast, Säule
	Kunstwerk Stele

