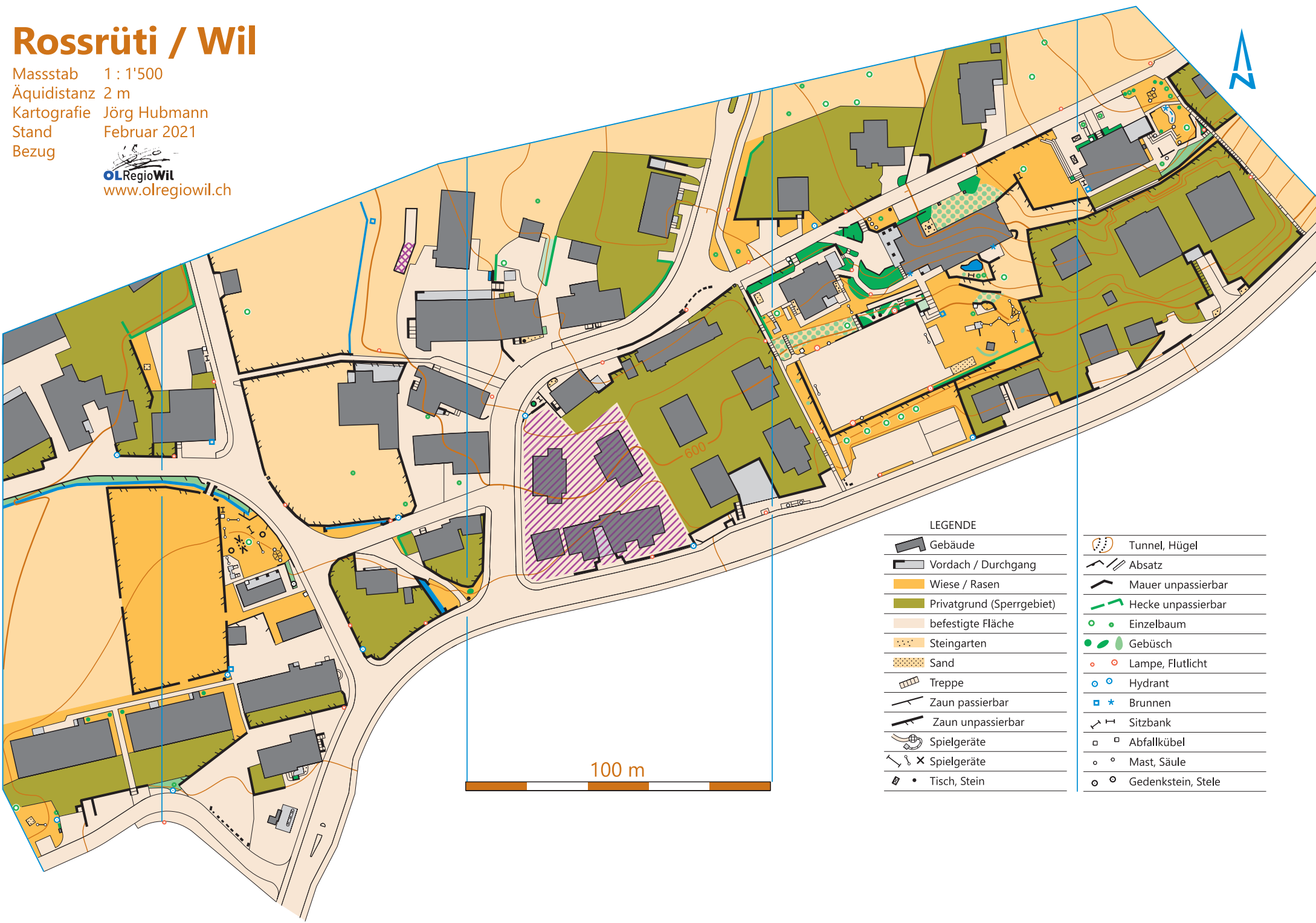




























# Rossrüti / Wil

Masstab 1 : 1'500  
Äquidistanz 2 m  
Kartografie Jörg Hubmann  
Stand Februar 2021  
Bezug

  
www.olregiowil.ch



## LEGENDE

 Gebäude	 Tunnel, Hügel
 Vordach / Durchgang	 Absatz
 Wiese / Rasen	 Mauer unpassierbar
 Privatgrund (Sperrgebiet)	 Hecke unpassierbar
 befestigte Fläche	 Einzelbaum
 Steingarten	 Gebüsch
 Sand	 Lampe, Flutlicht
 Treppe	 Hydrant
 Zaun passierbar	 Brunnen
 Zaun unpassierbar	 Sitzbank
 Spielgeräte	 Abfallkübel
 Spielgeräte	 Mast, Säule
 Tisch, Stein	 Gedenkstein, Stele

100 m